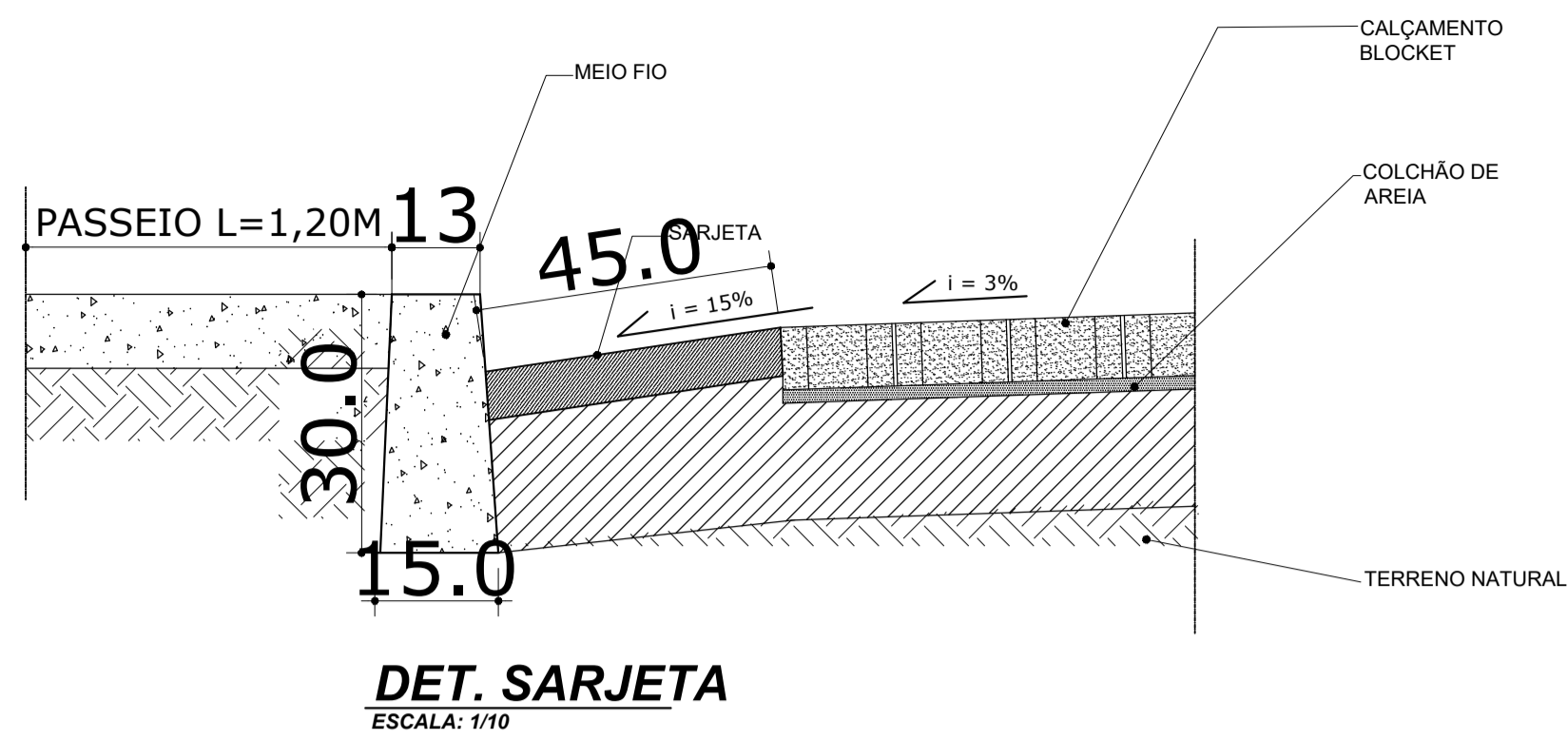
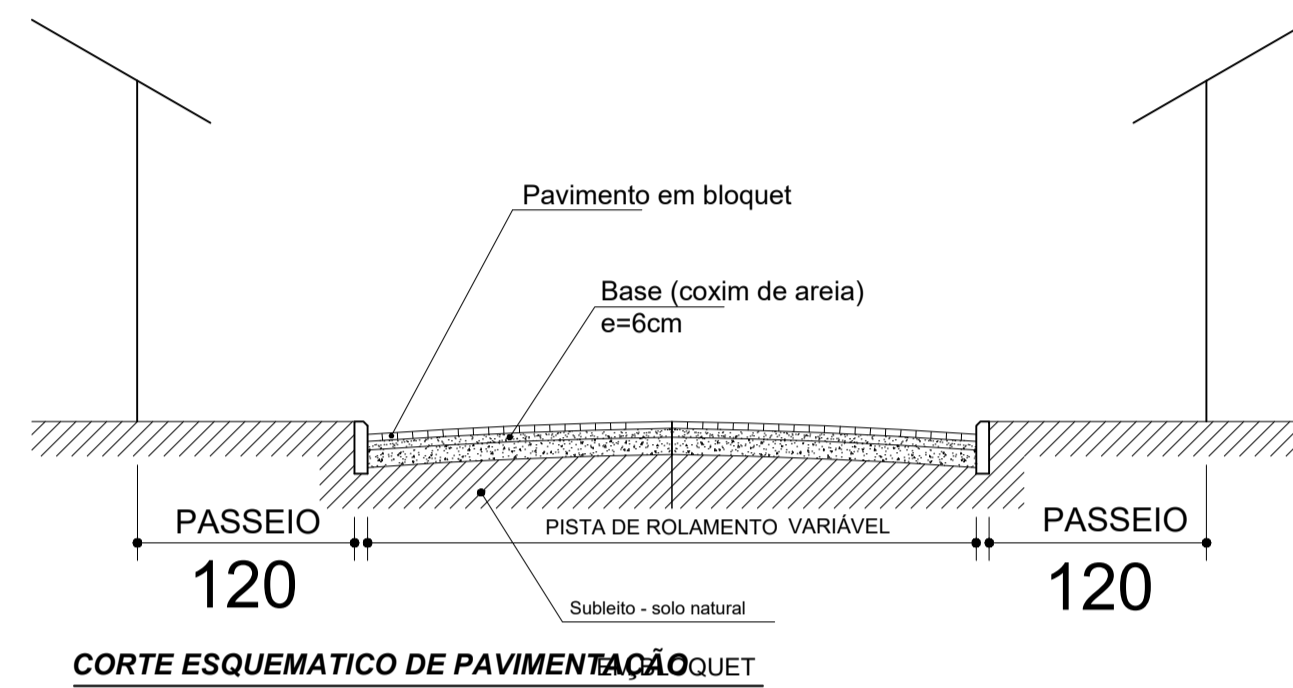


DETALHE De SINALIZAÇÃO HORIZONTAL SEM ESCALA



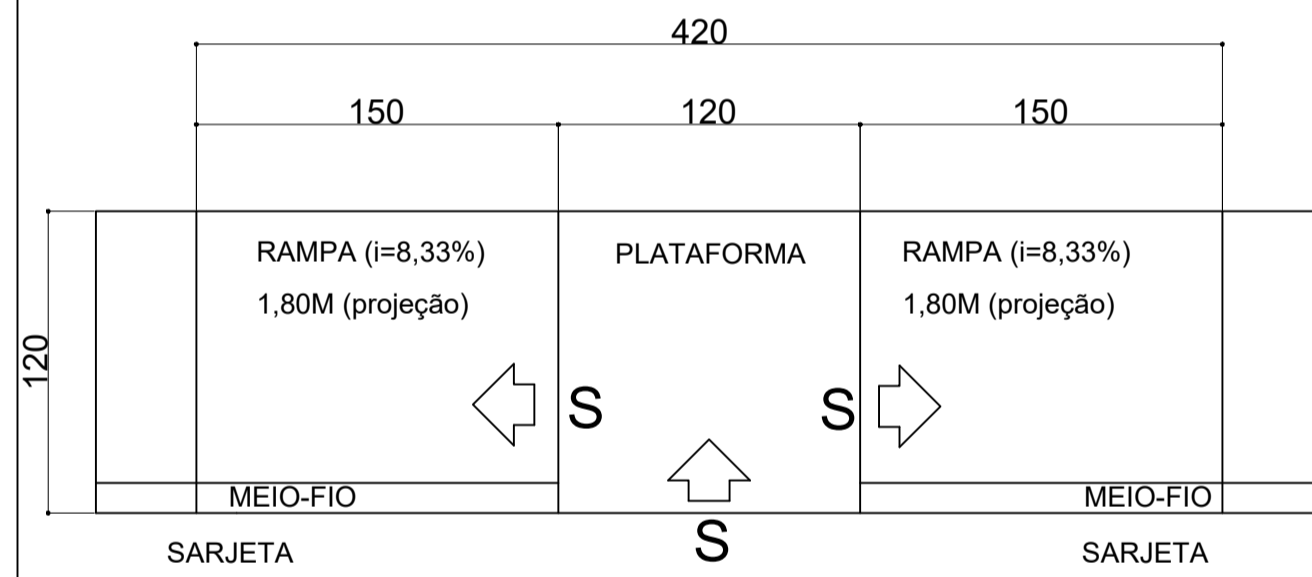
DET. SARJETA
ESCALA: 1/10



CORTE ESQUEMATICO DE PAVIMENTAÇÃO

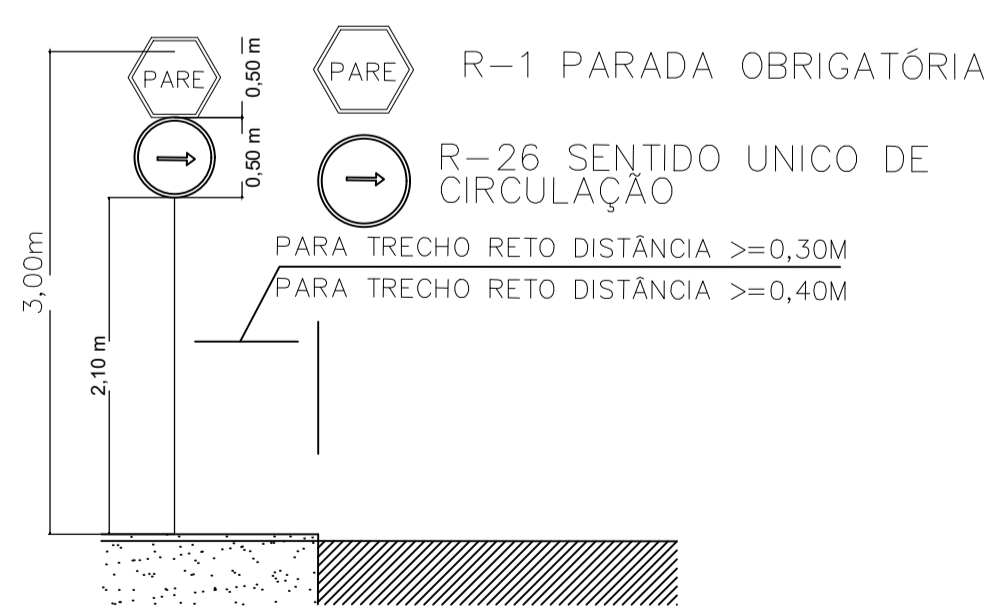
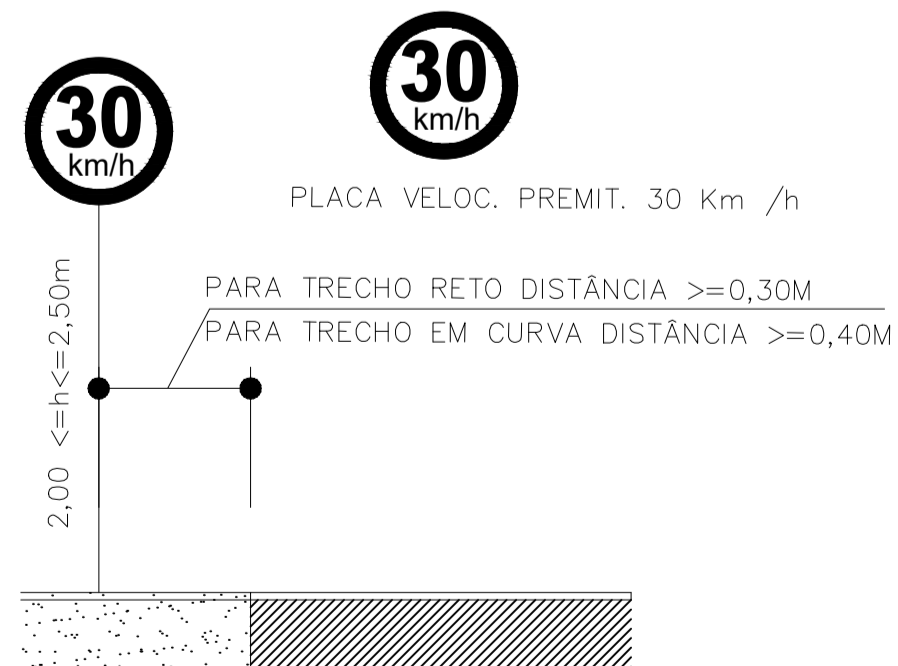


PLANTA DE LOCALIZAÇÃO SEM ESCALA

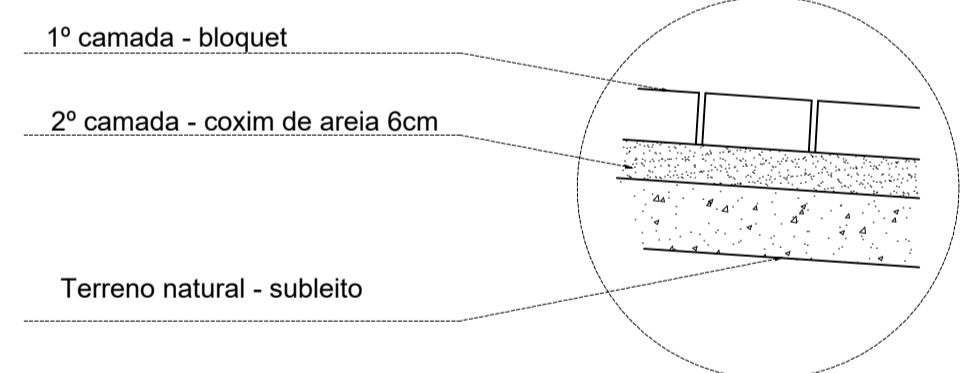
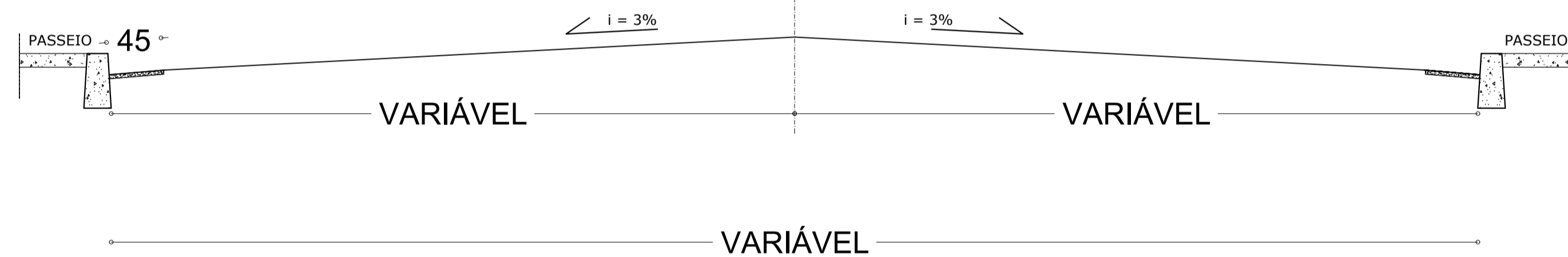


DETALHE DA RAMPA E PISO TÁTIL SEM ESCALA

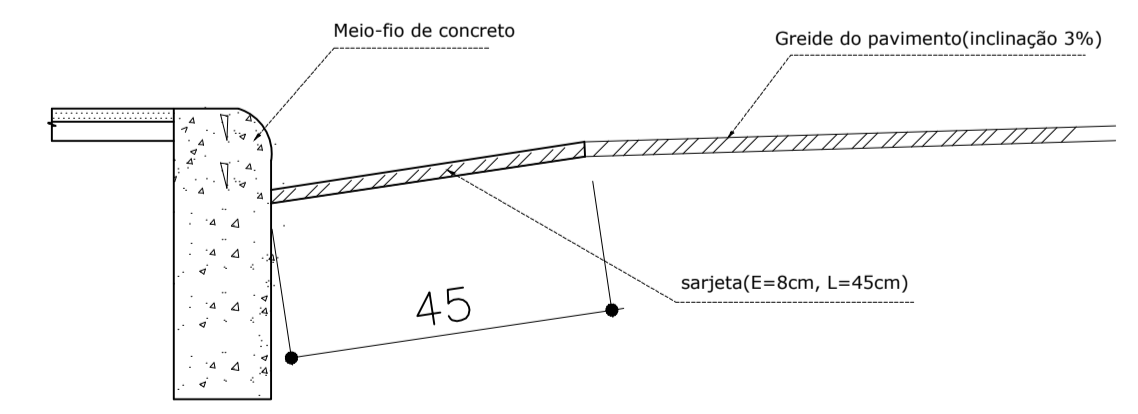
| LEGENDA DE SINALIZAÇÃO | |
|------------------------|------------------------------|
| R-1 | PLACA PARE |
| R-19 | PLACA VELOC. PREMIT. 30 Km/h |
| R-24a | PLACA SENTIDO ÚNICO |
| R-3 | PLACA DE SENTIDO PROIBIDO |
| R-28 | PLACA DE DUPLO SENTIDO |



DETALHE DAS PLACAS
ESCALA: 1/1000



DET. SARJETA
ESCALA: 1/20



DET. SARJETA
ESCALA: 1/20

DETALHE PLACA NOME DE RUA SEM ESCALA

RUA CHAPADA DO NORTE

| | | |
|------------------------|------------------------------|------------------------|
| CALÇAMENTO A CONSTRUIR | RAMPA P/ DEF 8,33% < i > 10% | CALÇADA PARA PEDESTRES |
| PISO TÁTIL | PROJEÇÃO DA SARJETA | CALÇAMENTO EXISTENTE |

NOTA:
OS PVS EXISTENTES DEVEM SER ADEQUADOS AO GREIDE

Nº ART: MG2024775347
COORDENADAS GEOGRÁFICAS:
LATITUDE: 16°48'43"S
LONGITUDE: 42°20'42"W

VISTOS E APROVAÇÕES:

| | | | |
|---|-----------------------------------|--|-----------------------------|
| TÍTULO: PROJETO DE CALÇAMENTO EM BLOQUETE | | | |
| LOCAL: RUA CHAPADA DO NORTE | OPERAÇÃO Nº: 18078485 | MUNICÍPIO: VIRGEM DA LAPA - MINAS GERAIS | |
| REQUERENTE: NOVO HORIZONTE | EXTENSÃO DE MEIO FIO: 873,99 M | ÁREA TOTAL PROJETO: 4235,74 M² | DATA DO PROJETO: 28/01/2024 |
| PREFEITURA MUNICIPAL DE VIRGEM DA LAPA - MG | ADENIZIA SOUZA CÂNDIDO | ESCALA: INDICADAS | PRANCHA: 02/02 |
| CNPJ: 18.348.730/0001-43 | ENº: CIVIL - CREA 159475 / D - MG | FORMATO: A1 841 x 594 | ART: MG2024775347 |